



Strassennetzplan Siedlung  
Mutation Strassennetzplan 2016

1 : 12'500

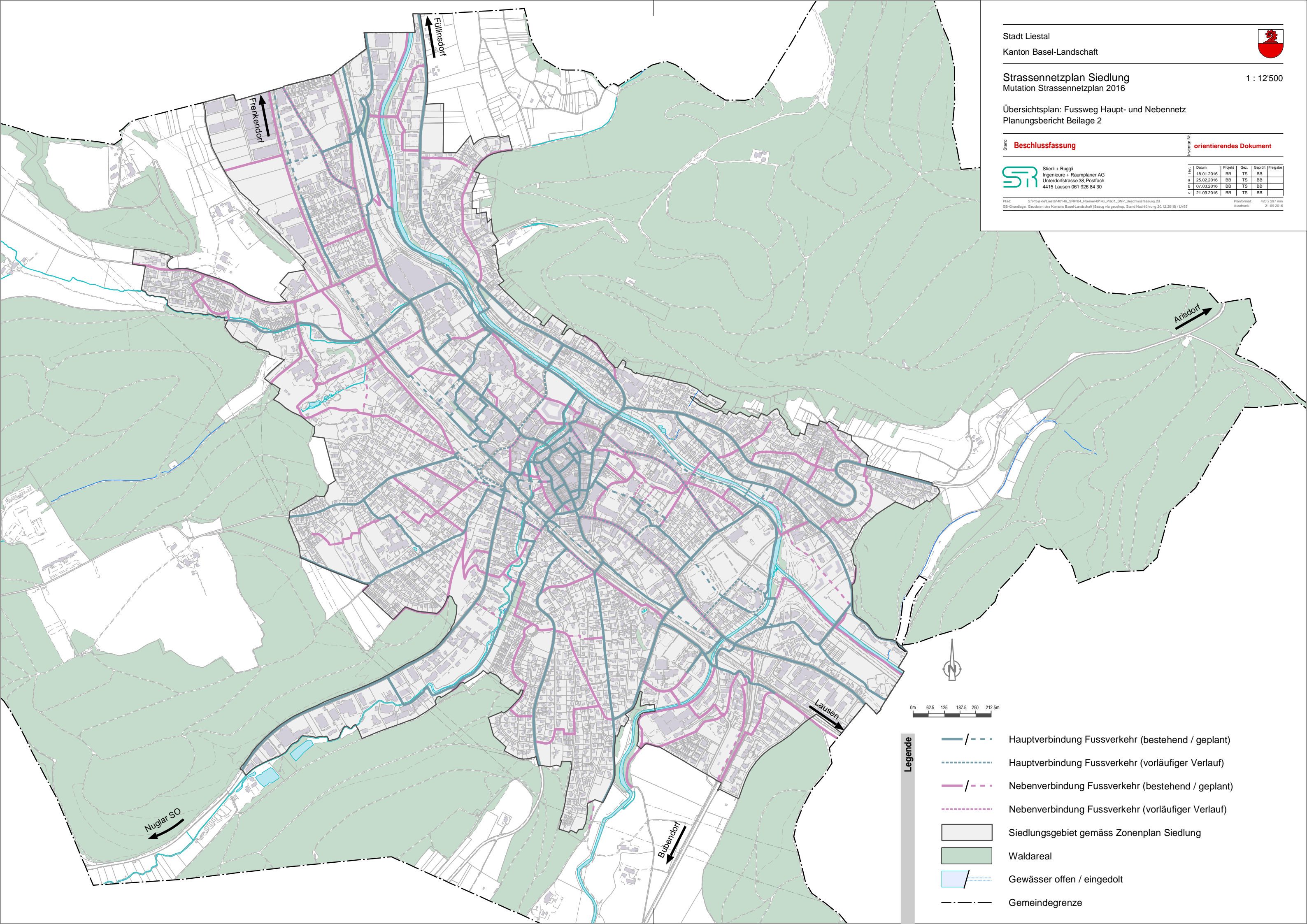
Übersichtsplan: Fussweg Haupt- und Nebennetz  
Planungsbericht Beilage 2

Stand: **Beschlussfassung** Inventar Nr. **orientierendes Dokument**









**SR** Stierli + Ruggli  
Ingenieure + Raumplaner AG  
Unterdorfstrasse 38, Postfach  
4415 Lausen 061 926 84 30

rev.	Datum	Projekt	Gez.	Geprüft	Freigegeben
a	18.01.2016	BB	TS	BB	
b	25.02.2016	BB	TS	BB	
c	07.03.2016	BB	TS	BB	
c	21.09.2016	BB	TS	BB	

Plan: S:\Projekte\Liestal\40146\_SNP\04\_Plan\40146\_Plan01\_SNP\_Beschlussfassung\_2016  
GB-Grundlage: Geodaten des Kantons Basel-Landschaft (Bezug via geoshop, Stand Nachführung 20.12.2015) / LV95  
Planformat: 420 x 297 mm  
Ausdruck: 21-09-2016



Legende

-  Hauptverbindung Fussverkehr (bestehend / geplant)
-  Hauptverbindung Fussverkehr (vorläufiger Verlauf)
-  Nebenverbindung Fussverkehr (bestehend / geplant)
-  Nebenverbindung Fussverkehr (vorläufiger Verlauf)
-  Siedlungsgebiet gemäss Zonenplan Siedlung
-  Waldareal
-  Gewässer offen / eingedolt
-  Gemeindegrenze

Nuglar SO

Fienkendorf

Füllinsdorf

Arisdorf

Lausen

Bubendorf