

Stand vom 13. November 2015

Zonenplan Landschaft

Mutation Bifang und Schillingsrain

1:1'000

Exemplar	Inventar-Nr.
Beschluss des Stadtrates:	Namens des Stadtrates
Beschluss des Einwohnerrates:	Der Präsident: Der Stadtverwalter:
Referendumsfrist:	
Urnenabstimmung:	
Publik. d. Planaufl. im Amtsblatt Nr. ___ vom ___	
Planaufgabe:	
Vom Regierungsrat des Kantons Basel-Landschaft genehmigt mit Beschluss Nr. ___ vom ___	Der Landschaftsrevisor:
Publikation des Regierungsratsbeschlusses im Amtsblatt Nr. ___ vom ___	



Vogt Planer
Hauptstrasse 6
4497 Rünenberg
Telefon 061 981 44 46
www.vogtplaner.ch

jermann


Geoinformation
Vermessung
Landmanagement

Jermann Ingenieur + Geometer AG
Gestadeplatz 6
4410 Liestal
Telefon 061 936 96 96
Telefax 061 936 96 97
www.jermann-ag.ch



Datum:	13.11.2015	bearbeitet:	pen
Format:	105 x 59.4 cm	gegriff:	
AuftragsNr:	51.5.0005 / 51.5.1005		
Projekt:	liestal_mut_bifang.mxd		

Legende







Rechtsverbindlicher Planinhalt (neu zu beschliessen)

-  Landwirtschaftszone mit überlagerter Naturschutzzone "Magerwiesen / Magerweiden A7"

Rechtsverbindlicher Planinhalt (aufzuheben)

-  Fläche ohne festgelegte Nutzung
-  Landschaftsschutzzone 2

Orientierender Planinhalt

-  Perimeter Zonenplan Siedlung
-  Mutationsperimeter
-  Strassen- und Bahnareal
-  Statische Waldgrenze
-  Wald
-  Gewässer

Übersichtsplan Massstab 1:40'000

