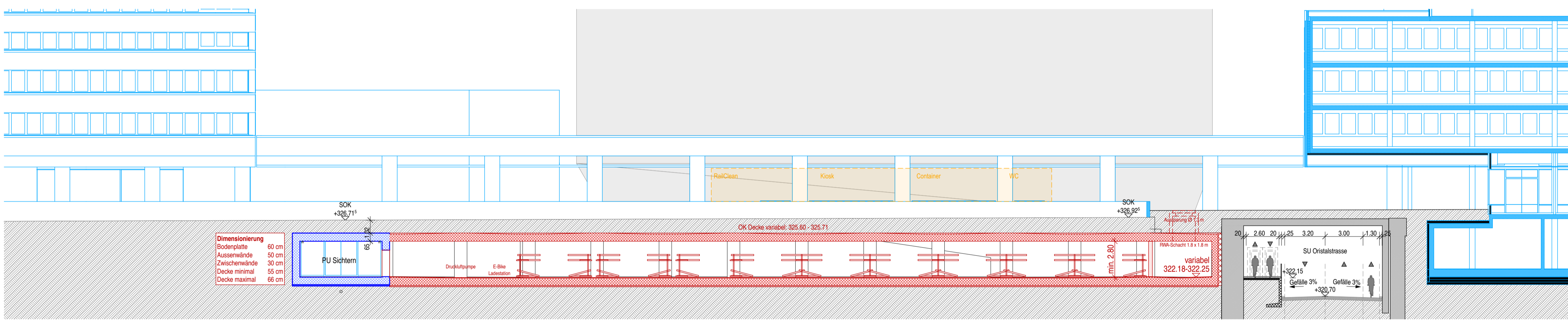
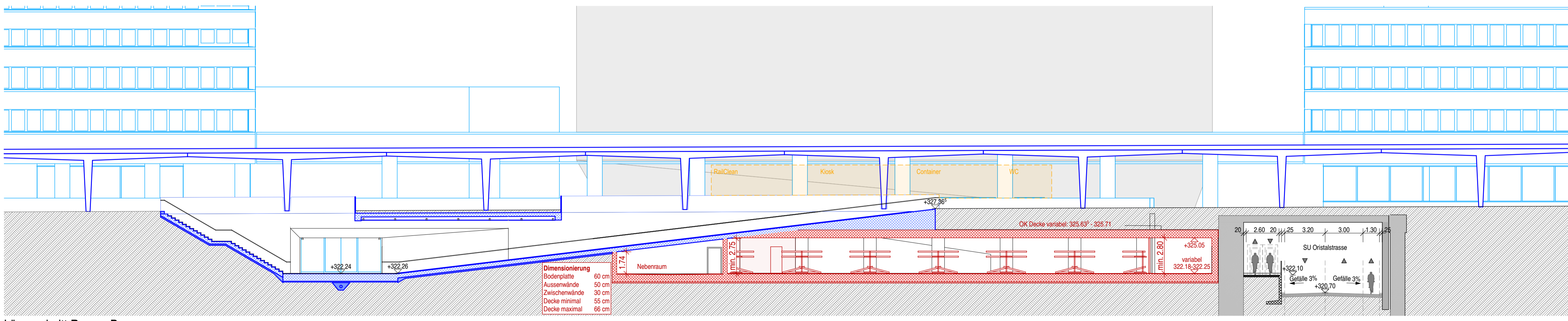


Längsschnitt Stossrampe



Längsschnitt Mittelbereich

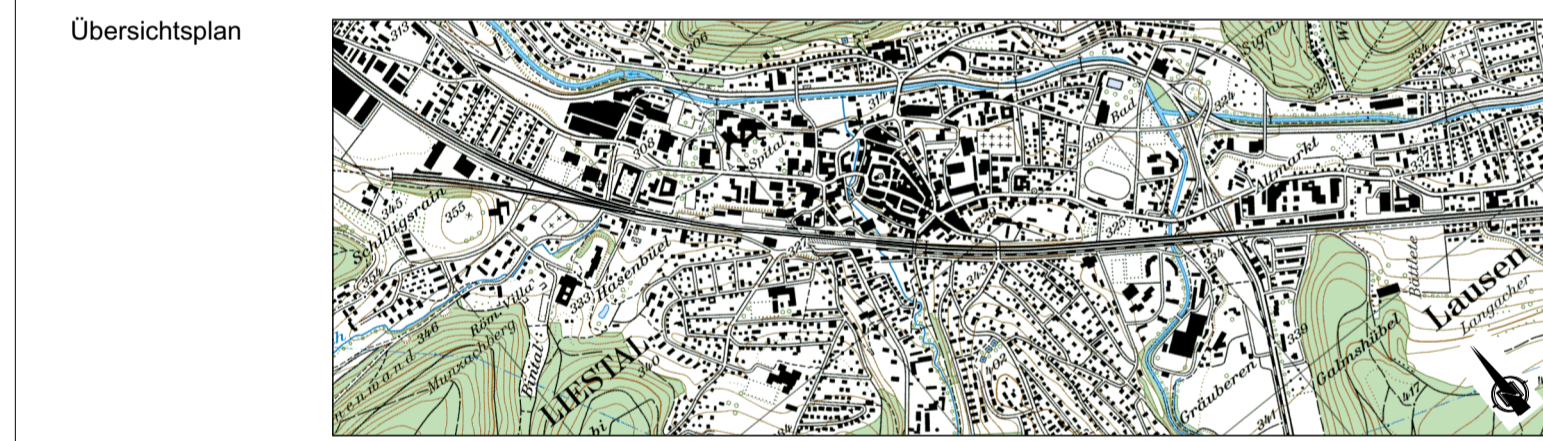



Längsschnitt Rampe Perronzugang

- Farblegende**
- Rot: Stadt Liestal
  - Blau: SBB-Infra Vierspurausbau
  - Hell blau: SBB-IM Aufnahmegebäude
  - Gelb: Abbruch
  - Schwarz / Grau: Bestand

- Legende:**
- Ortbeton gem. Locher Ingenieure AG
  - Füllbeton
  - Unterlagsbeton gem. Locher Ingenieure AG

Linie 500/501 11  
 Bezeichnung Basel - Olten  
 Km 13.200 - 15.700  
 Kanton(e) Basel Landschaft  
 Gemeinde(n) Liestal  
 Projekt Liestal, Vierspurausbau, ZEB  
 ISP-Nr. 1117769  
 Phase **Auflageprojekt**





**Stadt Liestal**

**INGE LBW+**  
 c/o Locher Ingenieure AG  
 Pelikan-Platz 5, Postfach  
 8022 Zürich  
 Tel. 043 443 74 43

Plan bearbeitet von:  
**cometti truffer hodel**  
 Rosenberghöhe 4a  
 Tel. +41 41 429 68 18  
 CH-6004 Luzern

**Büro Plan Nr. 25\_BP\_05**

**Plan Nr.**

Rev.	Datum	Gez.	Gepr.	Gen.
	29.01.2021	bt/bl/am	nt	lid
a				
b				
c				

**Format 84 x 42**

Linie 500/501 Km  
 SBB, Infrastruktur, Projekte Olten, Projektmanagement 1,  
 Bahnhofstrasse 12, 4600 Olten

© Alle Rechte an diesem Dokument stehen der SBB zu. Für die genaue Lage und die Vollständigkeit der unterirdischen Anlagen besteht keine Gewähr.