

### Zonenplan Siedlung

Planteil überlagernde Gebiete, Zonen und Objekte  
Grundnutzung siehe separaten Planteil

Situationsplan 1 : 5000

#### Genehmigung Regierungsrat

Bearbeitungsstand: 31. Juli 2009

Stand der Nachführung:  
R10 ab vom 08.03.2014

Beschluss des Stadtrates: 17. Oktober 2006  
Beschl. des Einwohnersrates: 17. Dezember 2008  
Referendumstafel: 16. Januar 2009  
Umnabstimmung:  
Publik. d. Planauf. im Amtsblatt Nr. 6 vom 5. Februar 2009  
Planaufgabe: 5. Februar 2009 bis 6. März 2009












Namens des Stadtrates:  
Die Stadtratspräsidentin: *R. Gynne*  
Der Stadtschreiber: *Andreas Babin*  
sig. sig.  
Regula Oysin

Vom Regierungsrat des Kantons Basel-Landschaft genehmigt  
mit Beschluss Nr. 305 vom **8. Juni 2010**  
Publikation des Regierungsratsbeschlusses  
im Amtsblatt Nr. 23 vom **10.6.2010**







Der Landschaftsarchitekt:  
sig. *Jeunil*

#### Legende

##### Rechtsverbindlicher Inhalt

-  Trennlinie Zonenplan Siedlung / Zonenplan Landschaft *siehe Erwägungen R10*
-  Öffentliche Werke und Anlagen GeWA mit Fremdnutzung *vom Regierungsrat nicht genehmigt*
-  Zone mit Quartierplanchpflicht
-  erhaltenwertes Gebäude (Kategorie A) *siehe Erwägungen R10*
-  Gebäude mit Abbruchbewilligungspflicht *vom Regierungsrat nicht genehmigt*
-  Archäologische Schutzzone
-  Archäologisches Objekt
-  Aussichtsschutz
-  Erschwerte Bodenverhältnisse
-  Gebiet mit ökologischen Werten
-  Gehölze
-  Prägende Geländekante
-  Bachausdolung
-  Sichtschutzpflanzgürtel

##### Orientierender Planinhalt

-  Teilzonenplan Zentrum und Teilzonenplan 7
-  *Kantonial geschützte Kulturgüter (siehe Inventar der geschützten Kulturerkmäler) siehe Erwägungen R10*
-  Statische Waldgrenze gemäss rechtsgültiger Waldgrenzenkarte
-  Waldareal
-  Grundwasserschutzzone
-  Gewässer offen / eingedolt

